

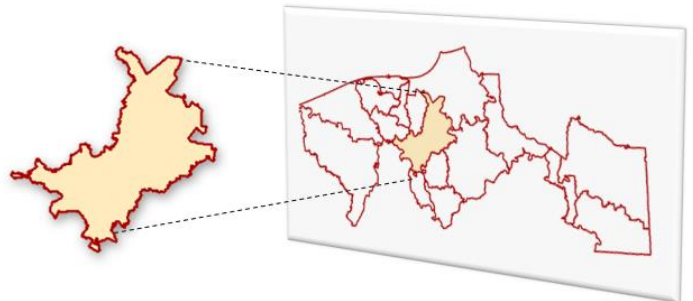


## Buscador

Estimado usuario:

**¡Bienvenido!** Esta herramienta te permitirá acceder de forma fácil y gratuita a información económica, sociodemográfica, inmobiliaria y urbana para cualquier polígono del estado de Tabasco, ya sea:

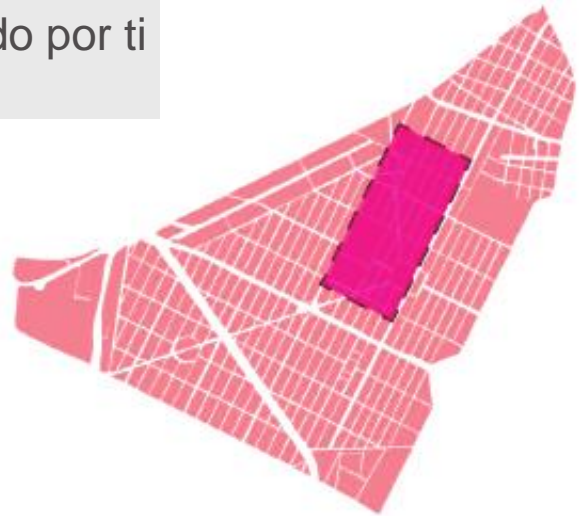
> Un municipio



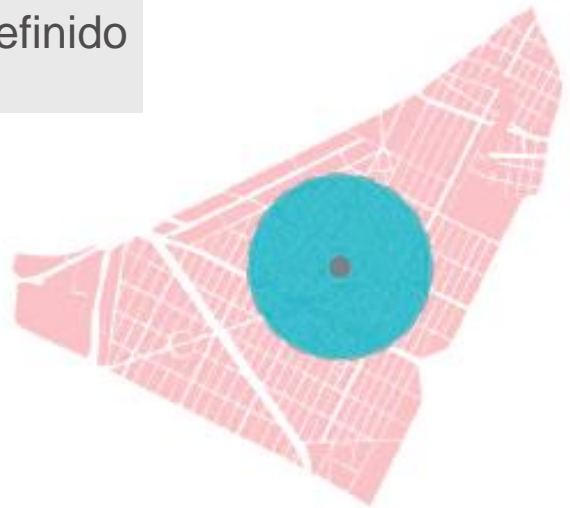
> Una colonia



› Un polígono definido por ti mismo



› O un área de influencia a partir de un punto definido por ti mismo



En tan solo unos minutos podrás tener una radiografía del territorio de una o varias áreas de tu interés, sin duda, te ayudará a tener una idea más clara de las posibilidades que te ofrece un territorio específico para tu negocio o proyecto económico.

Comienza con definir tu área de interés en el mapa del estado de Tabasco. Sólo tienes que introducir una palabra clave en el buscador como, por ejemplo, una colonia o alguna referencia urbana, de esta manera podrás aproximarte más fácilmente al territorio buscado. Una vez seleccionada tu área, guárdala, te servirá para realizar otras consultas.



## Análisis sociodemográfico

---

En esta sección podrás consultar y descargar información sociodemográfica del área que delimitaste. Esta radiografía del territorio te permitirá tener un mejor conocimiento sobre el mercado potencial en el que piensas incursionar, por ejemplo:

- › ¿cuántas personas viven allí?
- › ¿qué características tienen los habitantes de esta zona?



## Análisis económico

---

En esta sección podrás conocer información del contexto y la dinámica económica de tu área de tu interés, como:

- › ¿cuántos trabajadores hay en la zona?
- › ¿cuáles son los negocios más comunes?
- › ¿cuál es el nivel de desarrollo económico del territorio?
- › ¿cuál es el sueldo promedio de estos trabajadores?
- › ¿cuánto valor genera cada trabajador en un año?

También podrás identificar y visualizar en un mapa los negocios dedicados a un giro de interés, lo que te permitirá conocer el número y la ubicación de tus competidores potenciales.



# Buscador de proveedores

---

Aquí podrás identificar los proveedores más cercanos para tu negocio. Una vez que definas tu giro y su localización, podrás ver en pantalla un conjunto de actividades proveedoras, selecciona la que estás buscando en el catálogo y se desplegará en el mapa la ubicación de los negocios más cercanos correspondientes a esta actividad. Si lo deseas podrás descargar la información sobre la ubicación y datos del proveedor de tu interés.

# Metadatos

de actividad consultada

Para consultar las definiciones SCIAN por clase económica ir al sitio web del Sistema de Clasificación Industrial de América del Norte 2018:

[<https://www.inegi.org.mx/app/scian/>]



## Centros comunitarios y de trabajo social

**Definición:** se refiere a la sumatoria de todas las unidades económicas, públicas y privadas, dentro del área delimitada, dedicadas a proporcionar servicios de orientación, trabajo social, cuidado diurno de ancianos y discapacitados y de refugios temporales, correspondientes a las siguientes clases económicas:

624111, 624112, 624121, 624122, 624198, 624199, 624191, 624211, 624212, 624221, 624222, 624231 y 624232.

**Fuente:** INEGI. DENUE 2021



## Centros de espectáculos y teatros

**Definición:** se refiere a la sumatoria de todas las unidades económicas, públicas y privadas, dentro del área delimitada, dedicadas al alquiler, producción y presentación de espectáculos artísticos y deportivos, correspondientes a las siguientes clases:

531115, 711111, 711112, 711311 y 711312.

**Fuente:** INEGI. DENUE 2021



---

## Centros deportivos y de acondicionamiento físico

**Definición:** se refiere a la sumatoria de todas las unidades económicas, públicas y privadas, dentro del área delimitada, dedicadas a otorgar servicios de enseñanza y prestación de actividades deportivas, correspondientes a las siguientes clases:

611621, 611622, 713910, 713941, 713942, 713943 y 713944.

**Fuente:** INEGI. DENUE 2021



---

## Hoteles y hospedaje

**Definición:** se refiere a la sumatoria de todas las unidades económicas dentro del área delimitada, dedicadas a proporcionar servicios de alojamiento temporal, correspondientes a las siguientes clases:

721111, 721112, 721113, 721120, 721190, 721210, 721311 y 721312.

**Fuente:** INEGI. DENUE 2021



---

## Hospitales

**Definición:** se refiere a la sumatoria de todos los hospitales públicos y privados dentro del área delimitada, correspondientes a las siguientes clases:

622111, 622112, 622211, 622212, 622311 y 622312.

**Fuente:** INEGI. DENUE 2021



---

## Escuelas de básica, media y superior

**Definición:** se refiere a la sumatoria de todas las unidades económicas, públicas y privadas, dentro del área delimitada, dedicadas a la impartición de educación preescolar, primaria, secundaria, media superior y técnicas, correspondientes a las siguientes clases:

611111, 611112, 611121, 611122, 611131, 611132, 611141, 611142, 611151, 611152, 611161, 611162, 611171, 611172, 611181, 611182, 611211, 611212, 611311 y 611312.

**Fuente:** INEGI. DENUE 2021



---

## Industrias creativas

**Definición:** Se refiere a la sumatoria de todas las unidades económicas dentro del área delimitada, dedicadas a la prestación de servicios de edición, producción de cine, televisión, radio, música, servicios de arquitectura y diseño, agencias de publicidad, fotografía, entre otras, correspondientes a las siguientes clases:

323111, 511111, 511112, 511121, 511122, 511131, 511132, 511141, 511142, 511191, 511192, 511210, 512111, 512112, 512113, 512120, 512130, 512190, 512210, 512220, 512230, 512240, 512290, 515110, 515120, 515210, 519110, 519121, 519122, 519130, 519190, 541310, 541320, 541340, 541410, 541420, 541430, 541490, 541510, 541810, 541820, 541830, 541840, 541850, 541860, 541870, 541890 y 541920.

**Fuente:** INEGI. DENUE 2021



---

## Guarderías

**Definición:** Se refiere a la sumatoria de todas las unidades económicas, públicas y privadas, dentro del área delimitada, dedicadas al cuidado infantil, correspondientes a las siguientes clases:

624411 y 624412

**Fuente:** INEGI. DENUE 2021



---

## Tiendas de autoservicio

**Definición:** Se refiere a la sumatoria de minisupers, tiendas departamentales y supermercados, dentro del área delimitada, correspondientes a las siguientes clases:

462111, 462112 y 462210.

**Fuente:** INEGI. DENUE 2021



---

## Servicios TICs

**Definición:** Se refiere a la sumatoria de todas las unidades económicas dentro del área delimitada, dedicadas a la edificación de software y su edición, a la industria fílmica y de video, diseño de software, entre otras, correspondientes a las siguientes clases:

511210, 512190, 518210, 541510, 561422, 512111, 512112 y 512113.

**Fuente:** INEGI. DENUE 2021

# Metadatos Comparador de Áreas

## Indicadores específicos por giro

---

**S**ueldos promedio del personal administrativo del giro

**Definición:** Es el sueldo anual por empleado administrativo de las unidades económicas del giro seleccionado, dentro del área delimitada.

**Fuente:** SNIEG.INEGI. Censos económicos 2019.

---

**S**alarios promedio del personal operativo del giro

**Definición:** Es el salario anual por empleado operativo de las unidades económicas del giro seleccionado, dentro del área delimitada.

**Fuente:** SNIEG.INEGI. Censos económicos 2019.

---

**C**onsumo de energía eléctrica promedio del giro

**Definición:** Es el costo promedio anual que pagan los establecimientos del giro seleccionado, por la utilización de energía eléctrica dentro del área delimitada.

**Fuente:** SNIEG.INEGI. Censos económicos 2019.

---

**C**onsumo de agua promedio del giro

**Definición:** Es el costo promedio anual que pagan los establecimientos del giro seleccionado, por la utilización de agua potable dentro del área delimitada.

**Fuente:** SNIEG.INEGI. Censos económicos 2019.

---

**V**entas promedio del giro

**Definición:** Es el valor de las ventas anuales por unidad económica del giro seleccionado, dentro del área delimitada.

**Fuente:** SNIEG.INEGI. Censos económicos 2019.

---

**V**alor de los activos fijos promedio

**Definición:** Es el valor anual promedio de los bienes (maquinaria y equipo de producción, bienes inmuebles, equipo de transporte, equipo de cómputo y el mobiliario, y equipo de oficina) adquiridos por los establecimientos del giro seleccionado, que tienen la capacidad de producir o proporcionar las condiciones necesarias para la generación de bienes y servicios, dentro del área delimitada. Los valores corresponden a datos de 2013 y están expresados en pesos a precios de junio e 2016. El valor refleja la depreciación de los bienes.

**Fuente:** SNIEG. INEGI. Censos económicos 2019. Cálculos con base en datos procesados por manzana mediante el servicio del Laboratorio de MICRODATOS del INEGI.

# Indicadores Sociodemográficos

---

**D**inámica urbana  
(empleados por cada  
100 habitantes)

**Definición:** Es el número de empleados por cada cien habitantes que convive en el área delimitada.

**Fuente:** Base SEDECO 2016.

---

**G**rado promedio de  
escolaridad de la  
población total

**Definición:** Es la suma de los años de escolaridad que ha cursado la población total que se encuentra en el área seleccionada.

**Fuente:** SNIEG. INEGI. Censo de Población y Vivienda 2020. Cálculos con base en datos procesados por manzana mediante el servicio del Laboratorio e MICRODATOS del INEGI.

---

**I**ndicador de acceso  
a bienes por hogar  
(automóvil, computa-  
dora e Internet)

**Definición:** Es un índice que mide el acceso a bienes de los hogares que se encuentran dentro del área delimitada, tales como automóvil, computadora e internet. Si el índice se acerca a 0, en la zona habrá poca accesibilidad a dichos bienes; si éste se acercara a 1, entonces la mayoría de los hogares tienen acceso.

**Fuente:** SNIEG. INEGI. ENIGH 2016.

# Indicadores Económicos

---

## Relación personal administrativo / personal ocupado total

**Definición:** Es el número de personas que dependen contractualmente de la unidad económica, sujetos a su dirección y control, a cambio de una remuneración fija y periódica por desempeñar labores generales de oficina, en relación con el número de personas ocupadas de la correspondiente unidad económica, dentro del área delimitada.

---

## Índice de desarrollo económico

**Definición:** Es un indicador que mide el potencial de generar riqueza para el bienestar económico de la población en el área delimitada, en función de tres componentes: (1) la productividad laboral, (2) la remuneración promedio y (3) la inversión promedio por empresa. Los valores se expresan de 0 a 1, si el índice se acerca a 0 expresa poco desarrollo económico o con actividad, predominantemente, habitacional; si se acerca a 1, el índice señala alto desarrollo económico.

**Fuente:** SEDECO. Cálculos con base en datos de los Censos Económicos 2019, procesados mediante el servicio del Laboratorio de MICRODATOS del INEGI.

**Fuente:** SNIEG. INEGI. Censos económicos 2019.

---

## Productividad laboral promedio

**Definición:** Se mide el valor monetario de la producción bruta total anual entre el total de trabajadores involucrados en el proceso de producción en las unidades económicas dentro de un área delimitada. El indicador muestra la relación entre el valor de la cantidad producida y la cantidad de trabajadores para la producción.

**Fuente:** SNIEG. INEGI. Censos Económicos 2019. Cálculos con base en datos procesados por manzana mediante el servicio del Laboratorio de MICRODATOS del INEGI.

# Indicadores de contexto urbano

---

## Número de equipamiento urbano y amenidades

**Definición:** Es la suma de las unidades que forman parte del equipamiento urbano y de las amenidades económicas, según la clasificación del Sistema de Clasificación Industrial de América del Norte, dentro del área delimitada.

Incluye las siguientes Clases de Actividad Económicas, de acuerdo con el catálogo de agrupación SCIAN:

611111, 611112, 611121, 611122, 611131, 611132, 611141, 611142, 611171, 611172, 611151, 611152, 611161, 611162, 611211, 611212, 611311, 611312, 611621, 611622, 713910, 713941, 713942, 713943, 713944, 531115, 711111, 711112, 711311, 711312, 522110, 624411, 624412, 481111, 481112, 481210, 482110, 484111, 484119, 484121, 484129, 484210, 484221, 484222, 484223, 484224, 484229, 484231, 484232, 484233, 484234, 484239, 485112, 485113, 485114, 485210, 485311, 485312, 485320, 485410, 485510, 485990, 486110, 486210, 486910, 486990, 487110, 487210, 487990, 488111, 488112, 488190, 488210, 488310, 488320, 488330, 488390, 488410, 488491, 488492, 488493, 488511, 488519, 488990, 491110, 492110, 492210, 493111, 493119, 493120, 493130, 493190, 462111, 462112, 462210, 512130, 722411, 722412, 722310, 722320, 722330, 722412, 722511, 722512, 722513, 722514, 722515, 722516, 722517, 722518, 722519

**Fuente:** Base SEDECO, 2016.

---

## Número de estaciones de transporte público

**Definición:** Es la suma de todas las estaciones de metro, metrobus, RTP y transportes eléctricos públicos, dentro del área delimitada.

**Fuente:** Base SEDECO, 2016.

---

## Número de estacionamientos en un radio de 500 metros

**Definición:** Es la suma de unidades económicas dedicadas a proporcionar servicios de estacionamiento, entendido éste como el espacio para el estacionamiento en un sitio determinado, así como los servicios de estacionamiento asistido por personal o de valet parking, y pensión para vehículos automotores, en un radio de 500 metros alrededor del área delimitada.

**Fuente:** INEGI. DENUE 2021.